







CARTE DES PRINCIPAUX RÉSEAUX DE DISTRIBUTION ET USINES



Les ouvrages de production d'eaux souterraines ne figurent pas sur la carte.

	Principaux réservoirs sur tour
	Principaux réservoirs au sol
	Principales usines d'eau potable
LE SOURN	Syndicats d'eau locaux non membres du SDE (Syndicat départemental de l'eau)
BAUD	Syndicats d'eau locaux membres du SDE
	Conduite SDE 56
	Conduite I.A.V (Institution d'Aménagement de la Vilaine)
	Conduite projetée